
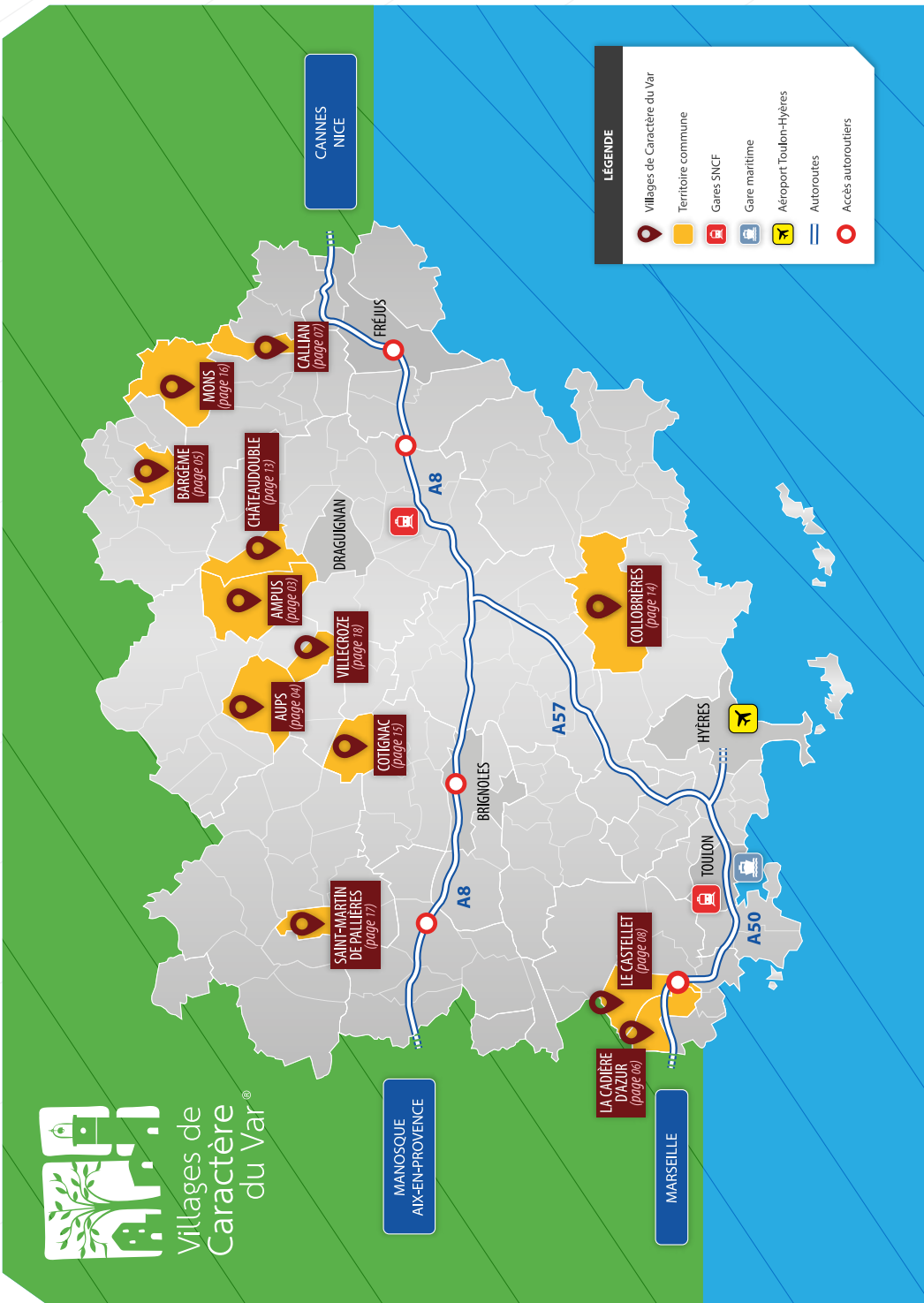


Villages de
Caractère
du Var®










Un magnet
"Villages
de caractère
du Var" offert
plus d'infos p.19

> Plus d'infos sur www.villagesdecaractereduvar.fr



LÉGENDE

-  Villages de Caractère du Var
-  Territoire commune
-  Gares SNCF
-  Gare maritime
-  Aéroport Toulon-Hyères
-  Autoroutes
-  Accès autoroutiers

CANNES
NICE

MANOSQUE
AIX-EN-PROVENCE

MARSEILLE

MONS
(page 16)

BARGÈME
(page 05)

CHÂTEAUDOUBLE
(page 13)

AMPIUS
(page 03)

AUPS
(page 04)

VILLEGROZE
(page 18)

COTIGNAC
(page 15)

SAINT-MARTIN
DE PALLIÈRES
(page 17)

LE CASTELLET
(page 08)

LA CADIÈRE
D'AZUR
(page 06)

COLLOBRIÈRES
(page 14)

CALLIAN
(page 07)

FRÉJUS

A8

A8

BRIGNOLES

A57

HYÈRES

TOULON

A50



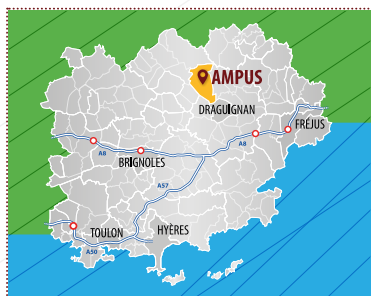
AMPUS

Authentique par nature !

Que celui qui souhaite traverser des **contrées paisibles** où le **temps est suspendu**, vienne se perdre à Ampus. Celui-là quittera Draguignan en passant la Nartuby qui tantôt est si tranquille ou tumultueuse. Il devra pour accéder au cœur d'Ampus, suivre la **route sinueuse** qui le fera s'élever vers les **nuages** en croisant le hameau de Lentier et sa fontaine rafraîchissante.

Puis il poursuivra son chemin jusqu'à arriver au **col de la Grange**. Là, le souffle coupé par son périple et par le panorama, alors qu'il aura visé le ciel, il découvrira une **vue splendide** sur les collines couvertes de végétation, la ville en contrebas et la mer au fond. Ainsi récompensé de son effort, il parviendra à détourner le regard et contempera alors la **magnifique campagne ampusienne** qui s'offre à lui. Il voudra poursuivre, certain de pouvoir être envouté encore un peu plus, et il arrivera ainsi jusqu'au **village d'Ampus**.

Il le trouvera, fièrement posé sur sa butte, baigné de soleil, couvert de neige ou illuminé tel une crèche. **Ruelles pittoresques, placettes ombragées, fontaines gargouillantes et lavoirs paisibles** l'enchanteront le temps d'une promenade et lui feront cadeau de la précieuse douceur de vivre.



POINT INFO TOURISME

- Grand-Rue
83111 AMPUS
- 04 94 76 72 66 04 94 70 97 11
- tourisme@mairie-ampus.fr
- www.mairie-ampus.com
- [Facebook.com/mairie.ampus](https://www.facebook.com/mairie.ampus)
- Ouvert tous les jours en juillet et août, de 9h30 à 12h30 et de 15h30 à 18h30 sauf le dimanche après-midi.



À ne pas manquer !

- > Le chemin de l'eau reliant le tournaou, les lavoirs, le moulin, les aqueducs, les fontaines et le canal de Fontignon
- > La Roche Aiguille, colonne calcaire emblématique d'Ampus
- > Le chemin de croix et ses 14 stations à l'esprit contemporain
- > Le sentier de randonnée de Notre Dame de Spéluque
- > Le dolmen de Marenq, vieux de plus de 4000 ans
- > Les Nocturnes d'Ampus, promenades commentées, dans les secrets du village perché

Le saviez-vous ?

Comment appelle-t-on ses habitants ?

De retour de la chasse, le curé du village fut interpellé par certains qui trainaient : « Alors curé, bonne chasse, croà, croà ?, brandissant une pie-grièche, passereau au mauvais caractère appelé Darnaga. Il répondit : j'en ai eu deux dont un Ampusian ! »

Vêxés, les moqueurs déguerpirent. Cette histoire se sut et les habitants d'Ampus devinrent ... les Darnagas.



AUPS Capitale du Haut-Var !

Située près du **Lac de Sainte Croix** et des **Gorges du Verdon**, intégrée dans le **Parc Naturel Régional du Verdon**, Aups saura vous séduire par ses multiples facettes. Protégé par les montagnes des **Cuguyons** et des **Espiguières**, entouré de champs et de forêts, Aups est **lou païs dou ben estre**. La commune s'attèle à préserver, restaurer et mettre en valeur son **patrimoine paysager et urbain**.

Venez découvrir la **richesse du terroir Aupsois** : entre vignobles et Verdon, au cœur des oliviers, capitale de la truffe noire (également appelée « le diamant noir »), Aups, village de caractère, vous emmène à la découverte des mille et une saveurs de son terroir. Vous y découvrirez les **produits authentiques** qui font sa renommée : la **truffe noire** bien sûr qui se récolte en hiver, véritable joyau de la cuisine française et dont le goût inimitable sublime les plats ; l'**huile d'olive vierge**, à la couleur verte si caractéristique et à l'odeur fruitée, excellente pour la santé et agréable au palais, le **vin**, le **miel**, aux mille et une vertus thérapeutiques et aux si nombreuses variétés et utilisations, le **fromage de chèvre**, fort, frais, sec, aromatisé, qui se déguste de bien des manières, le **safran** qui enchantera vos papilles... et bien d'autres saveurs encore... qui vous attendent ! Ici nous avons le **goût du Vrai et du Bon** !

Détenant le **droit de foire** depuis le **moyen-âge**, Aups vous permettra également de profiter des deux **marchés typiques**, les mercredis et samedis matins ainsi que des **marchés nocturnes** organisés sous les platanes de la place de la mairie, les deux derniers jeudis de Juillet et les deux premiers jeudis d'août. Durant l'été, de **nombreuses manifestations** vous attendent : Festival de Jazz apéros concerts, fêtes votive et foraine...

➤ À ne pas manquer !

- La Maison de la Truffe & du Verdon installée au cœur du Village, dans l'Ancien Hospice Saint-Jacques (XVII^e)
- Le musée à ciel ouvert de Faykod consacré à l'art du sculpteur Maria de Faykod
- Les rues médiévales et sa tour Sarrasine
- La chapelle du Couvent des Ursulines qui abrite le musée Simon Segal
- Chapelle Notre Dame de la Délivrance érigée en 1852



..... OFFICE DE TOURISME

- 📍 Place Martin Bidouré
83630 AUPS
- ☎ 04 94 84 00 69 📠 04 94 84 00 69
- ✉ aups83@wanadoo.fr
- 🌐 www.aups-tourisme.com

➤ Le saviez-vous ?

Aups possède un riche patrimoine architectural :

- La Tour de l'Horloge (Campanile en fer forgé et cadran solaire) est classée comme monument historique.
- La collégiale Saint Pancrace fait partie des rares édifices religieux frappée de la mention « Liberté, Égalité, Fraternité » suite à la séparation de l'Église et de l'État en 1905.
- Inscrite à l'inventaire des bâtiments de France, elle possède un musée d'art religieux précieux où on peut admirer la plus ancienne croix processionnelle de Provence datant du 14^{ème}.

Également inscrits au Patrimoine des monuments historiques :

La Fabrique de l'Abbé Jean, La Tour de l'Horloge, Le Château de Taurenne, Le Cadran solaire (rue Voltaire).



BARGÈME

Village médiéval du 12^{ème} siècle !

Le **Village médiéval** de Bargème (1097 mètres) demeure un haut lieu quasiment intact de **vieux bourg féodal de Provence**. Pierre précieuse sertie dans le roc et perchée dans le ciel, Bargème est l'un des **plus beaux villages de France**.

De ce nid d'aigle, dominé par la silhouette trapue d'une **église romane** et les ruines puissantes d'un **château féodal**, on découvre un **panorama inoubliable** sur le plateau, âpre et rude, de Canjuers, le massif des Maures et les contreforts des Alpes. **Paysage féérique** que le cœur de l'hiver masque souvent d'un voile de neige !



➤ À ne pas manquer !

> L'Église Saint Nicolas située au sommet du village, romane, XI^{ème}. Elle possède une abside en cul de four en bel appareil moyen et un proche en arc brisé aux claveaux extradossés.

A l'intérieur : Un retable du maître autel dédié à Saint Nicolas, un retable Saint Sébastien sculpté en 1525 (classé) avec trois panneaux en demi relief.



MAIRIE DE BARGÈME

Place de la Mairie - le Village
83840 BARGÈME

☎ 04 94 50 21 94 📠 04 94 84 20 78

✉ bargeme.commune@orange.fr

🌐 www.mairie-bargeme.fr



➤ Le saviez-vous ?

Sainte Pétronille veille sur le village de Bargème :

Sainte Pétronille était une martyre romaine fille spirituelle de Saint Pierre.

A Bargème une chapelle du XVII^{ème} siècle lui est dédiée dans laquelle la messe est célébrée chaque année le 31 Mai. Au cours de cette messe, la chapelle étant située en bordure de route, les troupeaux transhumants, les animaux, le terroir, le pain et le sel sont bénis.



LA CADIÈRE-D'AZUR

Village provençal authentique !

La Cadière d'Azur située au sud-ouest du var, très proche de la méditerranéenne est un **village perché** de caractère qui a gardé son **authenticité provençale**.

Sa **vue panoramique** permet de découvrir sous un ciel bleu azur, la campagne et les terres viticoles luxuriantes avec au loin, le massif de la **Sainte Baume**. Sa luminosité exempte de brouillard a été **immortalisée** par de **nombreux artistes peintres célèbres** : Lucien FONTANOROSA, André FAVORY, Robert LEMERCIER, André LOTHE...

Le **site exceptionnel** de cette **cité médiévale**, dominant les coteaux en fait la **capitale géographique** du vignoble de l'appellation d'origine protégée « BANDOL ».

À ne pas manquer !

- > La fontaine Saint Jean, chapelle Saint Côme-Saint Damien classée monument historique
- > L'église Saint André abrite la plus ancienne cloche datée du Var (1458)
- > La tour de l'horloge (1540)
- > La découverte des fours à cades
- > Les trois portes encore présentes des

remparts se nomment : Mazarine, La Colle et Saint Jean avec ses portes cloutées

- > Les réservoirs d'eau potable monumentaux
- > Le sentier forestier du Défends
- > L'artisanat local



MAISON DU TOURISME

- 📍 Place Charles de Gaulle
83740 LA CADIÈRE-D'AZUR
- ☎ 04 94 90 12 56 📠 04 94 98 30 13
- ✉ tourismecadiere@orange.fr
- 🌐 www.ot-lacadiere-dazur.fr
- 📘 [Facebook.com/Office-de-Tourisme-de-la-Cadière-dAzur](https://www.facebook.com/Office-de-Tourisme-de-la-Cadière-dAzur)



Le saviez-vous ?

La Cadière d'Azur, un lieu de découverte

C'est La Cadière d'Azur, que l'on a découvert les nappes de charriages à l'origine de la théorie de la dérive des continents.

D'où vient le nom de la commune ?

Le nom du village aurait deux origines.

L'une provenant du nom des arbres donnant l'huile de cade (génévrier).

L'autre signifiante chaise en provençal.



CALLIAN

Le charme authentique !

Village perché du Var, limitrophe des Alpes Maritimes, Callian déroule en colimaçon ses **vieilles demeures** autour de l'imposant **château féodal** des XIII^{ème} et XV^{ème} siècles rappelant ainsi son **passé prestigieux d'ancienne principauté**.

Dominant la plaine, la vue s'étend sur le massif du Tanneron, l'Estérel et le début du massif des Maures. Idéalement situé à proximité du **lac de Saint-Cassien**, paradis des « **carpistes** » et de l'**aviron**, à une demi-heure de la méditerranée ainsi qu'à une heure des stations de ski, Callian a su de tout temps attirer et retenir outre les **Romains** dont on retrouvera les traces de leur présence jusqu'au V^{ème} siècle, de **nombreuses personnalités** venant de divers horizons.

Les noms de Nadia et Fernand Léger, Georges Bauquier, Edouard Goerg, Anthony Burges, Christian Dior ou bien Sœur Emmanuelle sont intimement liés à l'histoire du village. Callian, **un des plus anciens villages du Var** a su conserver et affirmer son **authenticité rurale et provençale** malgré la dynamique de son développement.



... BUREAU D'INFORMATION TOURISTIQUE ...

📍 Château Goerg - 83440 CALLIAN
 ☎ 04 94 47 75 77 📠 04 94 47 75 77
 ✉ callian@paysdefayence.com
 🌐 www.paysdefayence.com

----- MAIRIE DE CALLIAN -----

📍 Place de l'Hôtel de ville
 83440 CALLIAN
 ☎ 04 94 39 98 40 📠 04 94 39 98 41
 ✉ mairiecallian@callian.fr
 🌐 www.callian.fr



➤ À ne pas manquer !

- > Le vieux village classé « village de caractère » et ses visites commentées
- > La chapelle Notre Dame des Roses, le plus ancien édifice du village (X^{ème} siècle)
- > Les sentiers de randonnées pour toute la famille
- > L'église paroissiale et son clocher « bourguignon »
- > Le lac de Saint-Cassien

➤ Le saviez-vous ?

Au 6^{ème} siècle avant J-C la région était habitée par les tribus ligures, point de départ du peuplement et les premiers Callianais vivaient sur les pentes du « Caravour » leur premier site.

En 49 avant J-C le village s'établit au bord de la Camiole autour de Notre Dame des Roses puis Callian fut rebâti pour la troisième fois autour de son château au 15^{ème} siècle.



LE CASTELLET

Un village médiéval en Provence !

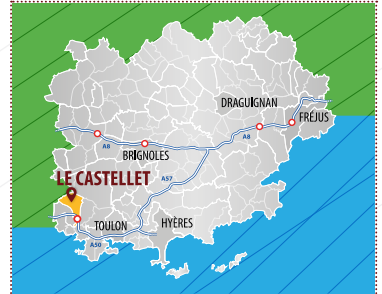
Le Castellet est **très étendu** (4807 hectares) et se compose de **5 hameaux** assez distants les uns des autres. Du Nord au Sud, le Camp du Castellet, Sainte-Anne du Castellet, le Brûlat, le Castellet village et le Plan du Castellet.

Ensermé dans ses **murailles** ne comportant que **deux portes d'accès**, le village du Castellet est très représentatif de l'**habitat médiéval**. Dès le passage du « grand portail », le château, l'église du XII^e siècle, le lavoir, la fontaine et les ruelles tortueuses nous plongent dans le **passé**, et évoquent la **vie paisible** des habitants. Par le « Trou de Madame », à gauche du château, toute la plaine viticole du Brûlat et de Sainte-Anne s'étale, bordée d'oliviers et de pinèdes. La ligne blanche du massif de la Sainte-Baume contraste avec le bleu profond du ciel.

Tout ici invite à la **flânerie** : les petites rues en pente qui grimpent vers le **château**, la **richesse architecturale** de chaque maison, les boutiques **artisanales** aux produits de belle facture. Partout persistent la douceur de vivre et l'accent. Plus bas, les **oratoires** invitent à la découverte de ces paysages où le silence contraste avec le flot continu de la mer qui se trouve à deux pas...

➤ À ne pas manquer !

- > Le château du XV^{ème} siècle et l'église du XII^{ème} siècle classés aux monuments historiques
- > Le Grand Portail et le Portalet, deux porches d'entrée dans le village
- > Le célèbre circuit automobile Paul Ricard
- > Les remparts offrant une vue panoramique du Gros Cerveau au célèbre « Bec de l'aigle » de la Ciotat
- > Le chemin des Oratoires, vous y découvrirez quelques uns des 40 oratoires recensés sur la commune



..... OFFICE DE TOURISME

📍 2 rue de la Poste - 83330 LE CASTELLET

☎ 04 94 32 79 13 📠 04 94 98 57 98

✉ tourisme@ville-lecastellet.fr

🌐 www.ville-lecastellet.fr/tourisme

📘 Facebook.com/lecastellet.tourisme

📷 Instagram : @lecastellettourisme



➤ Le saviez-vous ?

Invocations divines ?

La commune du Castellet est un des villages du Var qui compte le plus d'oratoires, ils sont encore souvent situés aux croisements des chemins et dédiés à des saints.

Quel film a été tourné au Castellet ?

Marcel Pagnol, séduit par le lieu, choisit d'y tourner « La femme du boulanger » en 1938.

➔ Do not miss ! (1/4)

AMPUS

Authentic by Nature!

- > The water path connecting the tournaou, wash houses, the mill, aqueducts, fountains and Fontignon channel
- > La Roche Aiguille, iconic limestone column of Ampus
- > Stations of the Cross and its 14 stations in the contemporary style
- > The trail of Our Lady of Spéluque
- > Dolmen Marencq, dating back over 4000 years
- > Nocturnes of Ampus, guided walks revealing the secrets of the hilltop village



AUPS

Capital of the Haut-Var!

- > La Maison de la Truffe & Verdon installed in the heart of the Village, the Old Hospice Saint-Jacques (XVII)
- > The outdoor museum Faykod dedicated to the art of the sculptor Maria Faykod
- > The medieval streets and its Saracen tower
- > The chapel of the Ursuline Convent, which houses the Simon Segal museum
- > Chapel of Our Lady of Deliverance erected in 1852

BARGÈME

Medieval village of the 12th century!

- > The Church of St. Nicolas at the top of the village, Romanesque, XII. It has a furnace as a beautiful medium apparatus and close to the arch keystones extradosed. Inside: An altarpiece dedicated to Saint Nicolas, a Saint Sebastian altarpiece carved in 1525 (ranked) with three half-embossed panels.



➔ Do not miss ! (2/4)

LA CADIÈRE-D'AZUR

Authentic Provencal village!

- > The fountain of Saint John, Saint Cosmas Saint Damien Chapel a historic monument
- > The Saint André houses the oldest dated bell in the Var (1458)
- > The clock tower (1540)
- > Discovery of the cade ovens
- > Three doors still present in the original walls are called: Mazarine, La Colle and Saint John with its studded doors
- > The monumental drinking water reservoirs
- > The forest trail
- > Local crafts



CALLIAN

The authentic charm!

- > The old village classified "village character" and guided tours
- > The Chapel of Our Lady of the Roses, the oldest building in the village (tenth century)
- > Hiking trails for the whole family
- > The parish church and its "Burgundian" bell tower
- > Lake St. Cassian

LE CASTELLET

A medieval village in Provence!

- > The 15th century castle the 12th century church classified as historical monuments
- > The Grand Portal and the Portalet, two porch entrances in the village
- > The famous Paul Ricard race
- > The fortification walls offer panoramic views from the "Gros Cerveau" and the famous "Beak of the eagle" to La Ciotat
- > From the path of the Oratories, you will discover some of the 40 oratories identified in the town



➔ Do not miss ! (3/4)

CHÂTEAUDOUBLE

Eagle's nest of Dracénie

- > Beautiful panorama of the Nartuby Gorges
- > The belvedere of Agachon
- > Church of Our Lady of the Annunciation
- > The vaulted passages
- > The plateau of St. Anne with the wind rose on the ruin of the castle



COLLOBRIÈRES

Capital of the Moors!

- > Old Medieval village, its winding streets and shady squares
- > La Chartreuse de la Verne, built in 1170
- > The Menhirs Lambert Plateau, the highest in the Var
- > The 150 km of hiking trails
- > Geological Interpretation Center of the Massif des Maures
- > The Workshop and the Santon Museum
- > Craftsmen and Artists Workshops

COTIGNAC

The village at the foot of the rock!

- > A walk around the rock and its troglodyte houses, inhabited in the Middle Ages
- > The village center and tours
- > The Shrine of Our Lady of Graces, place of the appearance of the Virgin Mary in 1519
- > Hiking trails (natural setting)
- > The Theatre of the Rock and its cultural summer evenings
- > The restored chapel of St. Martin's
- > St. Peter's Church (1266)
- > The Bell Tower



➔ Do not miss ! (4/4)

MONS

A balcony over the Mediterranean coast!

- > The museum "La Maison Monsoise" exhibits all the architectural elements of the olden days: vegetable gardens, old stone fireplaces. It is a place of memory and exchange
- > The parish church of Our Lady of the Assumption (1260/1680) and its 6 magnificent baroque altarpieces, its bell tower and its bells among the oldest in the Var
- > The old communal oven (XV) with its housing in the shape of a turtle shell
- > Hiking trails
- > Circuit of 35 wrought iron signs that locate and tell the trades of the past
- > Exhibition "Marine et Monstagne" of Mr Robert Audibert



SAINT-MARTIN DE PALLIÈRES

A History of Character

- > The group formed by the Castle, the Park and the Church, protected as Historical Monuments
- > The 2 GRs and hiking trails suitable for families or mountain bikers
- > The heritage discovery tour winding along the old village
- > "Le Bistrot de Pays" offers multiple services and friendly dining on its panoramic terrace
Phone: 04 94 80 64 82 / www.bistrotdepays.com
- > The Saint Bernard Garden offers children's games, picnic tables and bowling games for visitors
- > The cathedral cistern which can be visited from May to September (www.cathedralesouterraine.com)
- > The castle that can be visited (Phone: 06 27 73 37 47)

VILLECROZE-LES-GROTTES

Authenticity found!

- > Troglodyte caves, fortified hillside and classified since 1924
- > Le Vieux Village, Medieval, classified "Village Character" and guided tours
- > The Circuit of the 7 fountains and the wash house
- > Hiking trails for the whole family offering a superb view of the landscapes of the Haut-Var
- > The site of the Chapelle Saint-Victor, venue for concerts of the Music Academy
- > Green Theater





CHÂTEAUDOUBLE

nd d'aigle de la Dracénie !

Perché à **525m d'altitude**, le village ancestral de Châteaudooble déjà cité en 1027 a su préserver son **aspect médiéval**. L'absence de véhicules, excepté celles des riverains, permet aux visiteurs de se promener dans ce village en toute tranquillité pour admirer ses **rues en calades**, ses **passages voûtés**, ses **maisons aux frontons sculptés**, signatures des **Templiers**.

Les amateurs du passé pourront porter leurs regards sur les **ruines des deux châteaux forts** dont ce village porte son nom, d'**églises et chapelles**, de **lavoirs**, et, du haut du **belvédère**, la vue sur les **gorges et la chapelle Saint-Jean**. L'église **Notre Dame de l'Annonciation**, construite en 1550, renferme un **riche mobilier classé** comprenant trois retables, une porte d'entrée du XVII^e ainsi que des fonts baptismaux du XVI^e siècle.

La **place Beausoleil** en haut du village accueille régulièrement les soirs d'été des **animations musicales** sous les platanes face à un **panorama à couper le souffle**. A Châteaudooble les vues sont en effet saisissantes, les **hautes façades** se fondant dans les falaises et dominant d'un **aplomb de 130m** les gorges de la Nartuby.

Les visiteurs **curieux d'histoire**, **amoureux de nature** ou **sportifs accomplis** (5 sites d'escalade avec 350 voies de niveau 4 à 8b+) trouveront une bonne raison de venir dans notre village dont l'entrée est des plus pittoresques : un **oratoire** datant de plusieurs siècles, un **énorme rocher** qui sert de gardien et un **tunnel** ouvrant la voie à un **voyage dans le passé**.

Au pied de l'ancienne route des gorges, le **hameau de Rebouillon**, **havre de paix et îlot de verdure** construit en hémicycle, étonne par sa lumière. Les **gorges**, classées et pittoresques, accueillent **une faune et une flore riches** avec notamment la présence remarquable de l'**aigle royal**.

À ne pas manquer !

- > Panorama splendide des Gorges de la Nartuby
- > Le belvédère de l'Agachon
- > L'église Notre Dame de l'Annonciation
- > Les passages voûtés
- > Le plateau de Ste Anne avec la rose des vents sur la ruine du château



MAIRIE

- 📍 Place Vieille
83300 CHÂTEAUDOUBLE
- ☎ 04 98 10 51 35 📠 04 94 85 15 49
- ✉ contact@chateaudooble.fr
- 🌐 www.chateaudooble.fr
- 📘 Facebook : mairie de chateaudooble

Le saviez-vous ?

Nostradamus et Châteaudooble...

Le site naturellement fortifié par ses gorges a inspiré un des grands personnages de la Provence, le célèbre médecin et astrologue Nostradamus. Il évoque le village dans l'une de ces prophéties « Châteaudooble, double château, la rivière sera ton tombeau » voyant en la Nartuby la responsable de l'usure des falaises qui protègent le village.



COLLOBRIÈRES

Capitale des Maures !

Vous arrivez à Collobrières par les routes touristiques du Massif des Maures serpentant au milieu des **châtaigniers** et des **chênes-lièges** ou par la route principale longeant la rivière et bordée de **vignes classées AOC Côtes de Provence**.

« Village de caractère » blotti dans une courbe du « Réal Collobrier », Collobrières a su préserver son **patrimoine architectural** et son **authenticité** : ruelles caladées, édifices religieux, monuments historiques inscrits, nombreuses fontaines et placettes ombragées ... **tout se découvre à pied**.

Collobrières a obtenu la **2^e fleur** au concours des villages fleuris pour la qualité et la gestion de ses espaces publics et la mise en valeur de son patrimoine.



OFFICE DE TOURISME

📍 Boulevard Charles Caminat
83610 COLLOBRIÈRES

☎ 04 94 48 08 00 📠 04 94 48 08 00

✉ contact@collobrieres-tourisme.com

🌐 www.collobrieres-tourisme.com

📘 Facebook.com/Office-de-Tourisme-de-Collobrieres-329935605858

🕒 Ouvert du lundi au samedi :
de 10h à 12h et de 14h à 17h.
Fermé le Dimanche.



👉 À ne pas manquer !

- > Le Vieux Village médiéval, ses ruelles tortueuses et ses places ombragées
- > La Chartreuse de la Verne, édifiée en 1170 et entièrement restaurée
- > Les Menhirs du Plateau Lambert, les plus hauts du Var
- > Les 150 km de sentiers de randonnées à travers les paysages uniques et préservés des Maures
- > La Réserve Biologique Intégrale et son écosystème unique en Provence

👉 Le saviez-vous ?

D'où vient le nom de la commune ?

Le nom de Collobrières vient du provençal « coulòbri » qui signifie « couleuvre », et fait référence aux courbes sinueuses du Réal Collobrier (ainsi qu'à ses habitantes).



COTIGNAC

Le village au pied du rocher !

Niché contre un immense **rocher de tuf**, le village de Cotignac a des airs de **crèche provençale**. En parcourant ses **ruelles colorées**, on vient jusqu'au pied de ce **Rocher majestueux** et de ses **maisons troglodytiques** ayant abrité les premiers habitants au début du Moyen Age.

De nombreux **artistes et amoureux des paysages** viennent séjourner dans ce village de Caractère, afin de sceller la **beauté du site** à travers leur art : photographies, peintures... Du haut du Rocher surplombé de deux tours, un **panorama magnifique** sur les collines en restanques où oliviers, cyprès, pins, chênes offrent un écran de choix aux habitants.

Le **Cours Gambetta**, place principale du bourg, est l'endroit idéal pour flâner et vivre quelques moments à l'**heure provençale**, autour d'un apéritif ou d'un repas convivial à l'ombre des platanes.

➤ À ne pas manquer !

- > La promenade du rocher et sa Maison troglodyte, habitée au Moyen-Age
- > Le centre du village et ses visites guidées
- > Le Sanctuaire Notre Dame de Grâce, lieu d'apparition de la Vierge Marie en 1519
- > Les sentiers de randonnées (cadre naturel exceptionnel)
- > Le Théâtre du Rocher et ses soirées culturelles estivales
- > La chapelle Saint-Martin en cours de restauration
- > L'église Saint-Pierre (1266)
- > Le campanile devant l'Hôtel de Ville



OFFICE DE TOURISME

475, route de Carcès
83570 COTIGNAC

04 94 04 61 87 04 94 04 61 87

cotignac@provenceverte.fr

www.ot-cotignac.provenceverte.fr

Facebook.com/otcotignac



➤ Le saviez-vous ?

Un village unique, membre de l'association « Villes Sanctuaires en France ».

Cotignac est le seul village au monde où la Sainte Famille est apparue. La Vierge Marie en 1519 et Joseph en 1660, délivrèrent un message aux cotignacéens. Le Sanctuaire Notre-Dame de Grâce et le Monastère La Font Saint-Joseph du Bessillon font partie des grands sites culturels du Var.



MONS

Véritable balcon sur le littoral méditerranéen !

Mons, classé « Village de caractère » sur son **promontoire rocheux** à 814 m d'altitude domine le littoral méditerranéen depuis la montagne du Coudon à l'ouest jusqu'aux montagnes frontières avec l'Italie à l'est et parfois même la Corse !

Son territoire s'étage du Mont Lachens 1715 m, le sommet du Var, jusqu'au confluent Siagne/Siagnole 242 m, ce qui explique l'**exceptionnelle variété de sa flore** : genets, lavandes, cistes cotonneux, thym, valériane rouge, armoise... mais aussi orchidées sauvages. Mons a reçu le **label 1 fleur** pour les villages fleuris en 2015.

Les hommes y sont présents depuis la **préhistoire**, comme en témoignent de **nombreux dolmens**. Au 1^{er} siècle de notre ère, les **Romains** captent les eaux des sources de la Siagnole en contrebas du village et construisent un **aqueduc** long de 41.5 km pour alimenter en eau la ville de Fréjus. C'est à partir du X^e siècle que le village se développe progressivement. Au gré des rues, les **vieux murs** du village racontent leurs **histoires**. De pas en pas le promeneur découvre porches, arcades, portes sculptées, fenêtres renaissance, placettes romantiques, lavoirs, fontaines, circuit des enseignes.



MAISON DU TOURISME

Place Saint Sébastien
83440 MONS

04 94 76 39 54 04 94 76 39 54

mons@paysdefayence.com

www.paysdefayence.com

Facebook.com/Maison-du-Tourisme-de-Mons-en-provence-1420616238152121



À ne pas manquer !

- > Son musée « La maison monsoise » présente tous les éléments architecturaux de la vie d'autrefois : potager, bugadier, vieille cheminée en pierre, est un lieu de mémoire et d'échange
- > L'église paroissiale Notre Dame de l'Assomption (1260/1680) et ses 6 magnifiques retables baroques, son campanile et ses cloches parmi

- les plus anciennes du Var
- > L'ancien four communal (XV^e) avec son foyer en forme de carapace de tortue
- > Les sentiers de randonnées
- > Circuit des 35 enseignes en fer forgé qui situent et racontent les métiers d'autrefois
- > Exposition "Marine et Monstagne" de Monsieur Robert Audibert

Le saviez-vous ?

Mons et les romains !

Pour maintenir une pente constante, les Romains n'ont pas hésité à trancher une énorme masse rocheuse surplombant la Siagnole : la Rochetaillée 50 m de longueur et 8 m de hauteur !

SAINT-MARTIN DE PALLIÈRES

Une histoire de Caractères !



La silhouette de Saint Martin de Pallières, **petit village perché** avec ses **rues tortueuses** et ses **maisons étroites** lovées autour du château et de l'Eglise, a conservé son **caractère médiéval** et l'aspect des antiques **villages fortifiés**.

Riche de ses multiples **monuments et sites protégés**, le village est posé dans un **écrin naturel et végétal remarquable**, préfigurant les paysages de plateaux de Haute Provence.

Depuis le **belvédère** qu'offre sa position, on peut y découvrir un **point de vue** époustouflant embrassant le Mont Ventoux, la Montagne de Lure, le Massif des Ecrins et les Monts de l'Ubaye jusqu'aux Gorges du Verdon.

➤ À ne pas manquer !

- > L'ensemble formé par le Château, le Parc et l'Eglise, protégés au titre des Monuments Historiques.
- > Les 2 GR et les circuits de randonnée praticables en famille ou en VTT.
- > Le circuit de découverte du patrimoine serpentant le long du vieux village.
- > « Le Bistrot de Pays » proposant des services multiples et restauration conviviale sur sa terrasse panoramique.

Contact : 04 94 80 64 82
www.bistrotdepays.com

- > Le Jardin de Saint Bernard offrant jeux d'enfants, tables de pique-nique et jeux de boules aux visiteurs.
- > La citerne-cathédrale qui se visite de mai à septembre. Informations sur le site : www.cathedralesouterraine.com
- > Le château qui peut se visiter. Modalités et tarifs : 06 27 73 37 47



..... OFFICE DE TOURISME

📍 Hôtel de Ville - Place Majoural
83560 SAINT-MARTIN DE PALLIÈRES

☎ 04 94 72 80 45 📞 04 94 72 80 46

✉ mairie-stmartindepallieres@orange.fr

🌐 www.mairie-stmartindepallieres.fr



➤ Le saviez-vous ?

Le parc, qui s'étend sur 12 hectares avec ses allées de buis somptueux et ses arbres tricentenaires, avait nécessité lors de sa plantation au début du 18^e, la construction d'une citerne-cathédrale flanquée de vingt piliers supportant une voûte de 300m², pour faire pousser les jeunes plants.

En 1958 dans *Angelo*, Jean Giono s'inspira du château et de son parc pour imaginer le décor du château de La Valette, résidence du marquis de Théus et de sa jeune épouse Pauline.



VILLECROZE-LES-GROTTES

L'authenticité retrouvée !

Le village de Villecroze les Grottes a su préserver son **authenticité** et son **caractère médiéval**. C'est un village qui **se découvre à pied**. On est dans un vrai labyrinthe de ruelles étroites avec ses passages voûtés et ses arcades, ses placettes, son campanile (l'ancien donjon qui jouxte le château) et son réseau de fontaines.

Surplombant un **parc arboré** remarquable, riche d'essences méditerranéennes, la falaise de tuf abrite les **grottes troglodytiques**, fortifiées et classées depuis 1924. La **cascade** de 35 mètres qui la recouvre vous offre une touche de **fraîcheur**.

Le village est adossé aux premiers **contreforts des Alpes**, entouré d'un cirque de collines couvert de pins et de chênes verts qui abrite du mistral. Il est classé « **Village de Caractère** » et possède le **label 1 fleur** pour les villages fleuris.



OFFICE DE TOURISME

12 rue Ambroise Croizat
83690 VILLECROZE

04 94 67 50 00 04 94 67 53 29

mduмонтant@cclgv.fr

www.villecroze-tourisme.com

Facebook.com/villecrozetourisme



À ne pas manquer !

- > Les Grottes troglodytiques, fortifiées à flanc de colline dans le tuf et classées depuis 1924
- > Le Vieux Village, médiéval, classé « Village de Caractère » et ses visites commentées
- > Le Circuit des 7 fontaines et le lavoir
- > Les sentiers de randonnées pour toute la famille offrant un superbe point de vue sur les paysages du Haut-Var
- > Le site de la Chapelle Saint-Victor, haut lieu des concerts de l'Académie Musicale
- > Le Théâtre de Verdure

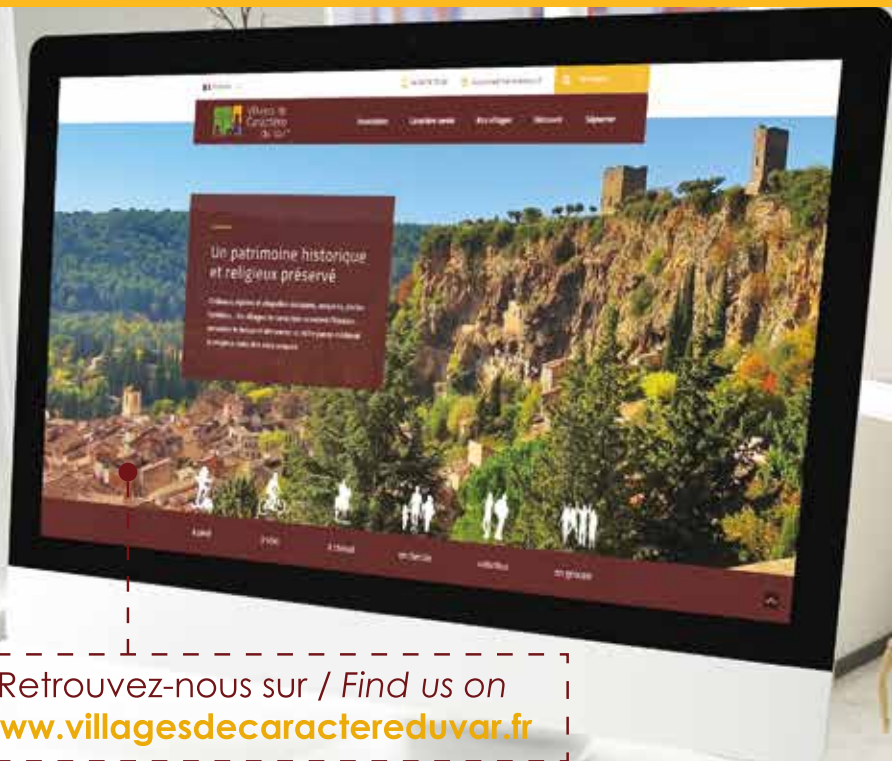
Le saviez-vous ?

D'où vient le nom des « bugadières » ?

Les bugadières étaient les lavandières de profession qui tenaient dans les lavoirs le droit d'occupation et de la langue. L'origine du mot vient du vieux français « buer » qui signifie faire la lessive puis « bugado » qui a donné en français moderne la buanderie.



Un magnet "Villages de caractère du Var" vous sera offert
en échange de 6 tampons différents apposés par l'Office de tourisme
ou en Mairie de chacun de nos villages classés, sur sa page respective
de cette brochure.



Retrouvez-nous sur / Find us on
www.villagesdecaractereduvar.fr

Documentation **pdf** disponible
/ **pdf** documentation available



Suivez la Route des Villages de
caractère du Var sur le site VisitVar.fr
/ Follow the Villages Route
character of the Var on VisitVar.fr





Villages de Caractère du Var

Place de la Mairie - 83570 COTIGNAC

Tél. : 04 94 72 60 20 - Fax : 04 94 72 60 30

contact@villagesdecaractereduvar.fr

www.villagesdecaractereduvar.fr

